


Акт

государственной историко-культурной экспертизы документации, за исключением научных отчетов о выполненных археологических полевых работ, содержащей результаты исследований, в соответствии с которыми определяется наличие или отсутствие объектов, обладающих признаками объекта культурного наследия, на земельных участках, подлежащих воздействию земляных, строительных, мелиоративных и (или) хозяйственных работ, предусмотренных статьей 25 Лесного кодекса Российской Федерации работ по использованию лесов (за исключением работ, указанных в пунктах 3, 4 и 7 части 1 статьи 25 Лесного кодекса Российской Федерации) и иных работ:

«Документация, содержащая результаты исследований, в соответствии с которыми определяется наличие или отсутствие объектов культурного наследия, включенных в реестр, выявленных объектов культурного наследия либо объектов, обладающих признаками объекта культурного наследия, на земельных участках, подлежащих воздействию земляных, строительных, мелиоративных, хозяйственных работ и иных работ по проекту строительства объекта: «Замена участка МН Пермь-Альметьевск, Ду-1000, 435 км на переходе через автодорогу. Реконструкция» в Альметьевском районе Республики Татарстан»

«17» сентября 2016 г.


Эксперт Министерства культуры РФ



/Ситдигов А.Г.

Казань, 2016

Подпись:



/А.Г.Ситдигов

17.09.2016 г.

Состав Акта:

Основание экспертизы	3
Объект хозяйственной деятельности	3
Место проведения экспертизы	3
Сроки проведения экспертизы	3
Сведения об эксперте	4
Заявление об ответственности	4
Объект экспертизы	4
Цель экспертизы	5
Заказчик экспертизы	5
Представленные документы	5
Сведения о проведенных исследованиях: методы, объем и характер работ	6
Перечень документов и материалов, привлекаемых при проведении экспертизы, а также использованной для нее специальной, технической и справочной литературы	7
Общая характеристика объекта планируемого строительства по проекту строительства объекта: «Замена участка МН Пермь-Альметьевск, Ду-1000, 435 км на переходе через автодорогу. Реконструкция», расположенного в Альметьевском муниципальном районе Республики Татарстан имеющиеся факты и сведения.	9
Общая характеристика земельного участка, планируемого к хозяйственному освоению по проекту строительства объекта: «Замена участка МН Пермь-Альметьевск, Ду-1000, 435 км на переходе через автодорогу. Реконструкция», расположенного в Альметьевском муниципальном районе Республики Татарстан, имеющиеся факты и сведения	10
Историко-археологическая характеристика района расположения земельного участка, планируемого к хозяйственному освоению по проекту строительства объекта: «Замена участка МН Пермь-Альметьевск, Ду-1000, 435 км на переходе через автодорогу. Реконструкция», расположенного в Альметьевском муниципальном районе Республики Татарстан, имеющиеся факты и сведения	11
Обоснования выводов экспертизы	12
Выводы экспертизы	13
Список приложений к Акту историко-культурной экспертизы.	14

Подпись:  /А.Г.Ситдигов

17.09.2016 г.

Основание экспертизы.

Настоящее заключение государственной историко-культурной экспертизы составлено на основании требования государственного органа охраны объектов культурного наследия, в соответствии со ст. 28, 30 Федерального закона от 25.06.2002 №73-ФЗ «Об объектах культурного наследия (памятниках истории и культуры) народов Российской Федерации» (далее: Федеральный закон №73-ФЗ), Федерального закона от 22 октября 2014 года №315-ФЗ «О внесении изменений в Федеральный закон «Об объектах культурного наследия (памятниках истории и культуры) народов Российской Федерации» и отдельные законодательные акты Российской Федерации».

Объект хозяйственной деятельности.

Земельный участок (кадастровый номер земельного участка неизвестен), планируемый к хозяйственному освоению по проекту строительства объекта: «Замена участка МН Пермь-Альметьевск, Ду-1000, 435 км на переходе через автодорогу. Реконструкция», расположенного в Альметьевском муниципальном районе Республики Татарстан.

Общая площадь земель отводимых под строительство – 3 Га.

Место проведения экспертизы.

Республика Татарстан, г.Казань.

Сроки проведения экспертизы.

Начало: 05.09.2016 г.

Окончание: 17.09.2016 г.

Подпись:  /А.Г.Ситдиков

17.09.2016 г.

Сведения об эксперте.

Фамилия, имя отчество: *Ситдигов Айрат Габитович*

Образование: *высшее*

Специальность: *археолог*

Стаж работы по профилю экспертной деятельности: *19 лет*

Текущее место работы: *Казанский (Поволжский) федеральный университет, заведующий кафедрой археологии и этнографии.*

Документ об аттестации эксперта: *Приказ Министерства культуры РФ №2365 от 07.09.2015.*

Заявление об ответственности.

Я, Ситдигов Айрат Габитович, автор настоящего экспертного заключения, несу полную ответственность за достоверность сведений, изложенных в настоящем заключении, в соответствии со ст.ст. 28, 29, 30 Федерального закона «Об объектах культурного наследия (памятниках истории и культуры) народов Российской Федерации» № 73-ФЗ от 25.06.2002, с Положением о государственной историко-культурной экспертизе, утвержденным постановлением Правительства РФ от 15.07.2009 г. № 569. Содержание ст. 307 УК РФ, об ответственности за дачу заведомо ложного заключения, мне известно и понятно.

Объект экспертизы.

«Документация, содержащая результаты исследований, в соответствии с которыми определяется наличие или отсутствие объектов культурного наследия, включенных в реестр, выявленных объектов культурного наследия либо объектов, обладающих признаками объекта культурного наследия, на земельных участках, подлежащих воздействию земляных, строительных, мелиоративных, хозяйственных работ и иных работ по проекту строительства объекта: «Замена

Подпись:  /А.Г.Ситдигов

17.09.2016 г.

участка МН Пермь-Альметьевск, Ду-1000, 435 км на переходе через автодорогу. Реконструкция» в Альметьевском районе Республики Татарстан».

Цель экспертизы.

Определение соответствия документации, за исключением научных отчетов о выполненных археологических полевых работ, содержащей результаты исследований, в соответствии с которыми определяется наличие или отсутствие объектов культурного наследия, включенных в реестр, выявленных объектов культурного наследия либо объектов, обладающего признаками объекта культурного наследия на земельном участке, на земельных участках, подлежащих воздействию земляных, строительных, мелиоративных и (или) хозяйственных работ, предусмотренных статьей 25 Лесного кодекса Российской Федерации работ по использованию лесов (за исключением работ, указанных в пунктах 3, 4 и 7 части 1 статьи 25 Лесного кодекса Российской Федерации) и иных работ при строительстве объекта «Замена участка МН Пермь-Альметьевск, Ду-1000, 435 км на переходе через автодорогу. Реконструкция», расположенного в Альметьевском муниципальном районе Республики Татарстан, цели обеспечения сохранности объектов культурного наследия при проведении земляных, мелиоративных и (или) хозяйственных и иных работ.

Заказчик экспертизы.

Общество с ограниченной ответственностью «Поволжская археология»

Представленные документы.

1. «Документация, содержащая результаты исследований, в соответствии с которыми определяется наличие или отсутствие объектов культурного наследия, включенных в реестр, выявленных объектов культурного

Подпись:  /А.Г.Ситдиков

17.09.2016 г.

наследия либо объектов, обладающих признаками объекта культурного наследия, на земельных участках, подлежащих воздействию земляных, строительных, мелиоративных, хозяйственных работ и иных работ по проекту строительства объекта: «Замена участка МН Пермь-Альметьевск, Ду-1000, 435 км на переходе через автодорогу. Реконструкция» в Альметьевском районе Республики Татарстан»

Дополнительных сведений, которые могли бы повлиять на процесс проведения и результаты настоящей экспертизы, не поступало.

Сведения о проведенных исследованиях: методы, объем и характер работ.

При подготовке настоящего заключения изучены материалы предыдущих научных историко-археологических и натурных обследований района расположения исследуемого земельного участка, подлежащего хозяйственному освоению по проекту строительства объекта: «Замена участка МН Пермь-Альметьевск, Ду-1000, 435 км на переходе через автодорогу. Реконструкция». В процессе проведения экспертизы был выполнен анализ действующего законодательства в сфере охраны культурного наследия; сравнительный анализ всех данных, собранных по земельному участку, подлежащему хозяйственному освоению, с формулировкой выводов; оформление результатов исследований, проведенных в рамках государственной историко-культурной экспертизы, в виде настоящего Заключения. Историко-архитектурные, историко-градостроительные, архивные и иные специальные исследования, в дополнение к представленным материалам, экспертом не проводились в связи с отсутствием такой необходимости. Имеющийся материал достаточен для заключения по предмету настоящей экспертизы.

Подпись:  /А.Г.Ситдигов

17.09.2016 г.

Перечень документов и материалов, привлекаемых при проведении экспертизы, а также использованной для нее специальной, технической и справочной литературы.

1. Федеральный Закон Российской Федерации от 25.06.2002 г. № 73-ФЗ «Об объектах культурного наследия (памятниках истории и культуры) народов Российской Федерации».
2. Постановление Правительства Российской Федерации от 15.07.2009 г. № 569 «Об утверждении Положения о государственной историко-культурной экспертизе».
3. Постановление Правительства Российской Федерации от 20.02.2014 г. № 127 «Об утверждении Правил выдачи, приостановления и прекращения действия разрешений (открытых листов) на проведение работ по выявлению и изучению объектов археологического наследия».
4. Постановление Правительства Российской Федерации № 315 от 26.04.2008 г. «Об утверждении Положения о зонах охраны объектов культурного наследия (памятников истории и культуры) народов Российской Федерации».
5. Постановление Правительства Российской Федерации от 23.07.2015 г. № 740 «О федеральном государственном надзоре за состоянием, содержанием, сохранением, использованием, популяризацией и государственной охраной объектов культурного наследия».
6. Закон Республики Татарстан №60-ЗРТ от 01.04.2005 г. «Об объектах культурного наследия в Республике Татарстан».
7. Указ Президента Республики Татарстан от 20.09.2002 г. № УП- 824 «О мерах по обеспечению соблюдения законодательства об охране и использовании памятников истории и культуры».
8. Положение о порядке проведения археологических полевых работ и составления научной отчётной документации, утвержденное постановлением

Подпись:  /А.Г.Ситдилов

17.09.2016 г.

Отделения историко-филологических наук Российской академии наук от 27.11.2013 г. № 85.

9. Методика определения границ территорий объектов археологического наследия (№ 12-01-39/05-АБ от 27.01.2012 г.).

10. Ландшафты Республики Татарстан. Региональный ландшафтно-экологический анализ. – Казань: «Слово». – 2007. – 411 с.

11. Свод памятников археологии Республики Татарстан: в 3 т. Казань, 2007.

12. Свод памятников истории и культуры Республики Татарстан. – Т.1. – Административные районы. – Казань: Изд-во “Мастер Лайн”, 1999. – 460 с.

Подпись:  /А.Г.Ситдигов

17.09.2016 г.

Общая характеристика объекта планируемого строительства по проекту строительства объекта: «Замена участка МН Пермь-Альметьевск, Ду-1000, 435 км на переходе через автодорогу. Реконструкция», расположенного в Альметьевском муниципальном районе Республики Татарстан имеющиеся факты и сведения.

Территория, проектируемая под строительство объекта «Замена участка МН Пермь-Альметьевск, Ду-1000, 435 км на переходе через автодорогу. Реконструкция», расположенная в Альметьевском муниципальном районе Республики Татарстан. В составе проекта линейный объект – замена участка МН Пермь-Альметьевск, Ду-1000, 435 км на переходе через автодорогу. Общая площадь земельного участка отведенного под строительство – 3 га.

Проектируемая трасса «Замена участка МН Пермь-Альметьевск, Ду-1000, 435 км на переходе через автодорогу. Реконструкция», в Альметьевском районе Республики Татарстан, в 2 км к ююз от н.п. Ак-Чишма, в 1,9 км к западу от н.п. Болгар №1 на левом берегу р.Болгар. Участок вытянут с северо-востока на юго-запад. Исследуемый участок относительно ровный с некоторым понижением к юго-западу. С севера исследуемой территории находится лесопосадка, а с юга земли находящиеся в сельскохозяйственном обороте.

Подпись:

/А.Г.Ситдигов

17.09.2016 г.


Общая характеристика земельного участка, планируемого к хозяйственному освоению по проекту строительства объекта: «Замена участка МН Пермь-Альметьевск, Ду-1000, 435 км на переходе через автодорогу. Реконструкция», расположенного в Альметьевском муниципальном районе Республики Татарстан, имеющиеся факты и сведения.

Земельный участок, планируемый к хозяйственному освоению по проекту строительства: «Замена участка МН Пермь-Альметьевск, Ду-1000, 435 км на переходе через автодорогу. Реконструкция», расположен в природно-географическом районе Восточное Закамье. Участок расположен в пределах Альметьевского ландшафтного района. Альметьевский ландшафтный район - Альметьевский ландшафтный возвышенный район с Приволжскими липово-дубовыми лесами и Закамско-заволжскими в сочетании с липово-дубовыми и липовыми лесами на выщелоченных и типичных черноземах.

Район относится к суббореальной северной семигумидной ландшафтной зоне, типичной и южной лесостепной ландшафтной подзоне, занимает 4311,2 км². Расположен на междуречьях Шешмы, Степного Зая, Мелли, Стерли (в их среднем течении). Территория вытянута с запада на восток, северная граница проходит по бассейнам рек Утямыш (правый приток р. Большой Черемшан), Шешма - Багряжка, Кичуй - Бугинка, Степной Зай - Ямашка, Лесной Зай - Малая Ирня, Мензеля, Мелля - Карамалинка, Стерля. Южная граница проходит по бассейнам рек Шешма - Каратай, Кувак, Зай - Каратай, Зай - Нижняя Ямашка, Стерля - Чалпаймас, Ютаза. Включает в себя следующие административные районы РТ: северо-западную часть Лениногорского, восточную часть Альметьевского, юг Сармановского района и юго-западную часть Азнакаевского.

По генезису рельеф относится к глубоко расчлененной денудационной, ступенчатой равнине двухъярусных плато Бугульминской возвышенности, где преобладают высоты 280 - 360 м.

Подпись:




/А.Г.Ситдиков

17.09.2016 г.

Историко-археологическая характеристика района расположения земельного участка, планируемого к хозяйственному освоению по проекту строительства объекта: «Замена участка МН Пермь-Альметьевск, Ду-1000, 435 км на переходе через автодорогу. Реконструкция», расположенного в Альметьевском муниципальном районе Республики Татарстан, имеющиеся факты и сведения.

На территории района расположения земельного участка, планируемого к хозяйственному освоению, имеются объекты археологического наследия датированные бронзовым веком и средневековьем. Общее количество памятников археологии известных на территории Альметьевского района и МО Альметьевск составляет – 71 объект. Ближайшими памятниками к месту планируемого хозяйственного освоения является Урсалинская стоянка и Шарламинское местонахождение. Урсалинская стоянка расположена в 2,1 км к северо-востоку от деревни, на пологом мысу надпойменной террасы правого берега р. Урсалинка. В 1997 году Е.П. Казаковым на разрушенной при земляных работах южной части памятника собраны фрагменты керамики срубного облика. Шарламинское местонахождение располагается в 200 метрах к северо-западу от восточной окраины деревни, на правом берегу р. Урсала, в 150 метрах от моста через реку. На пологом мысу надпойменной террасы в 1997 году АО РАЭ найдено несколько фрагментов керамики предположительно XIV—XV вв. Данные памятники в расположены в 5,6 – 8,1 км от месторасположения земельного участка, планируемого к хозяйственному освоению.

Ближайшие к участку проектируемых работ известные памятники истории и культуры не попадают в зону проведения проектируемых работ. Ближайший из них - «Знаменская церковь» (1884-1891 гг.) в селе Ново-Михайловка, расположен примерно в 7 км от территории обследования.

Подпись:  /А.Г.Ситдигов

17.09.2016 г.

Обоснования выводов экспертизы.

1. Земельный участок, планируемый к хозяйственному освоению по проекту строительства: «Замена участка МН Пермь-Альметьевск, Ду-1000, 435 км на переходе через автодорогу. Реконструкция», расположен в Альметьевском районе Республики Татарстан.

2. Проведенными исследованиями выявлено, что зона проектируемых работ по проекту строительства «Замена участка МН Пермь-Альметьевск, Ду-1000, 435 км на переходе через автодорогу. Реконструкция», территорию ранее известных объектов культурного наследия - Урсалинская стоянка, Шарламинское местонахождение, «Знаменская церковь» (1884-1891 гг.) в селе Ново-Михайловка не затрагивает.

3. В результате произведенного натурного обследования земельного участка проектируемого объекта строительства «Замена участка МН Пермь-Альметьевск, Ду-1000, 435 км на переходе через автодорогу. Реконструкция», объектов культурного наследия, включенных в реестр, выявленных объектов культурного наследия либо объектов, обладающих признаками объекта культурного наследия не выявлено.

4. На основании проделанных работ подготовлена: «Документация, содержащая результаты исследований, в соответствии с которыми определяется наличие или отсутствие объектов культурного наследия, включенных в реестр, выявленных объектов культурного наследия либо объектов, обладающих признаками объекта культурного наследия, на земельных участках, подлежащих воздействию земляных, строительных, мелиоративных, хозяйственных работ и иных работ по проекту строительства объекта: «Замена участка МН Пермь-Альметьевск, Ду-1000, 435 км на переходе через автодорогу. Реконструкция» в Альметьевском районе Республики Татарстан».

Подпись:  /А.Г.Ситдигов

17.09.2016 г.

Выводы экспертизы.

Экспертиза признает, что документация, содержащая результаты исследований, в соответствии с которыми определяется наличие или отсутствие объектов культурного наследия, включенных в реестр, выявленных объектов культурного наследия либо объектов, обладающих признаками объекта культурного наследия на земельных участках, подлежащих воздействию земляных, строительных, мелиоративных и (или) хозяйственных работ, и иных работ: «Документация, содержащая результаты исследований, в соответствии с которыми определяется наличие или отсутствие объектов культурного наследия, включенных в реестр, выявленных объектов культурного наследия либо объектов, обладающих признаками объекта культурного наследия, на земельных участках, подлежащих воздействию земляных, строительных, мелиоративных, хозяйственных работ и иных работ по проекту строительства объекта: «Замена участка МН Пермь-Альметьевск, Ду-1000, 435 км на переходе через автодорогу. Реконструкция» в Альметьевском районе Республики Татарстан» подготовлена в соответствии с требованиями федерального законодательства в области сохранения культурного наследия и соответствует (*положительное заключение*) целям обеспечения сохранности объектов культурного наследия при проведении земляных, мелиоративных и (или) хозяйственных работ и иных работ.

Подпись:  /А.Г.Ситдигов

17.09.2016 г.

Список приложений к Акту историко-культурной экспертизы.

1. Карта-схема «Замена участка МН Пермь – Альметьевск, Ду-1000, 435 км на переходе через автодорогу. Реконструкция» на 1 стр.

«17» сентября 2016 г.

Эксперт Министерства культуры РФ



/А.Г.Ситдигов

Подпись:  /А.Г.Ситдигов

17.09.2016 г.

